

**Uchwała Nr XX/120/2019  
Rady Miasta Garwolina  
z dnia 30 grudnia 2019 r.**

**w sprawie obciążenia nieruchomości gruntowej.**

Na podstawie art. 18 ust. 2 pkt. 9 lit. a ustawy z dnia 8 marca 1990 roku o samorządzie gminnym (tj. Dz. U. z 2019 r. poz. 506) w związku z art. 305<sup>1</sup> ustawy z dnia 23 kwietnia 1964 r. Kodeks cywilny (Dz. U. z 2019 r. poz. 1145) - Rada Miasta Garwolina u c h w a l a, co następuje:

**§1.**

1. Wyraża się zgodę na odpłatne obciążenie części nieruchomości stanowiącej działkę o numerze ewidencyjnym 3050, 3088 w Garwolinie – stanowiącej własność Miasta Garwolina dla której to nieruchomości w Sądzie Rejonowym w Garwolinie prowadzona jest KW 38860, poprzez ustanowienie ograniczonego prawa rzeczowego - służebności przesyłu na rzecz PGE Dystrybucja S.A., ul. Grabarska 21A, 20-340 Lublin.
2. Ograniczone prawo rzeczowe ustanowione będzie na czas nieograniczony w celu umieszczenia oraz eksploatacji kablowej sieci elektroenergetycznej SN-15kV i zapewnieniu dostępu do kablowej sieci elektroenergetycznej SN-15kV w Garwolinie celem napraw, remontów, konserwacji i modernizacji.

**§2.**

Wykonanie uchwały powierza się Burmistrzowi Miasta Garwolina.

**§3.**

Integralną część uchwały stanowi załącznik graficzny nr 1-4 z naniesioną lokalizacją projektowanej kablowej sieci elektroenergetycznej SN-15kV w Garwolinie.

**§4.**

Uchwała wchodzi w życie z dniem podjęcia.

**PRZEWODNICZĄCY RADY**

Jarosław Jaskuła

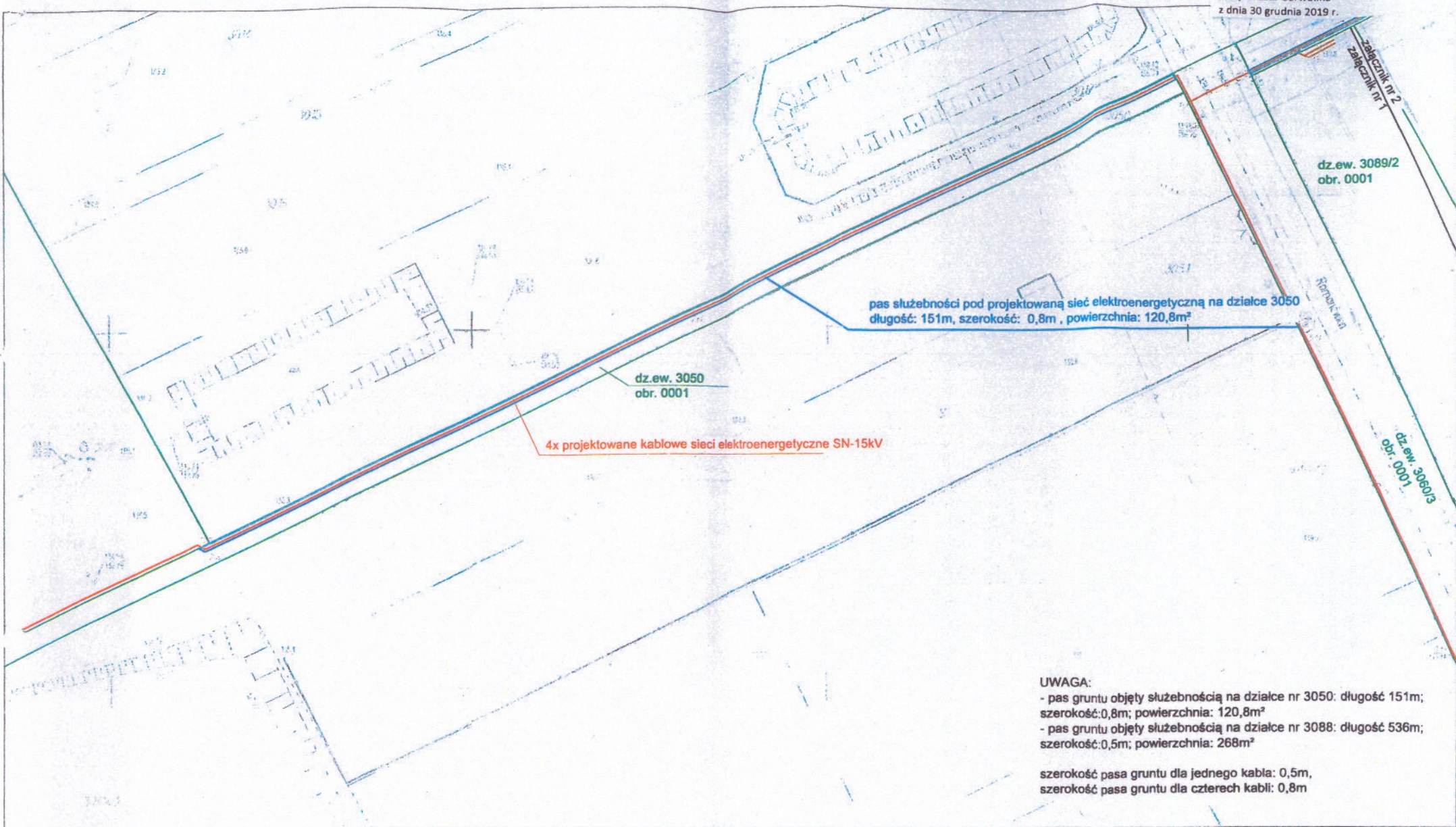
## Uzasadnienie

Wybudowanie kablowej sieci elektroenergetycznej SN-15kV w Garwolinie ma na celu przebudowę istniejącej napowietrznej linii SN-15kV na linię kablową.  
Do obciążenie nieruchomości w księdze wieczystej konieczna jest zgoda Rady Miasta Garwolina.

**PRZEWODNICZĄCY RADY**

  
**Jarosław Jaskuła**





Załącznik mapowy nr 1 do aktu notarialnego z ustanowieniem służebności przesyłu na działkach ewidencyjnych nr 3050 i 3088 z obrębu 0001-Garwolin

**LEGENDA:**

- granice działek ewidencyjnych
- dz.ew. 3050 - numer działki ewidencyjnej
- 0001-Garwolin - nazwa obrębu ewidencyjnego
- proj. sieci elektroenergetyczne SN-15kV



- pas gruntu objęty służebnością przesyłu

Biuro projektów:

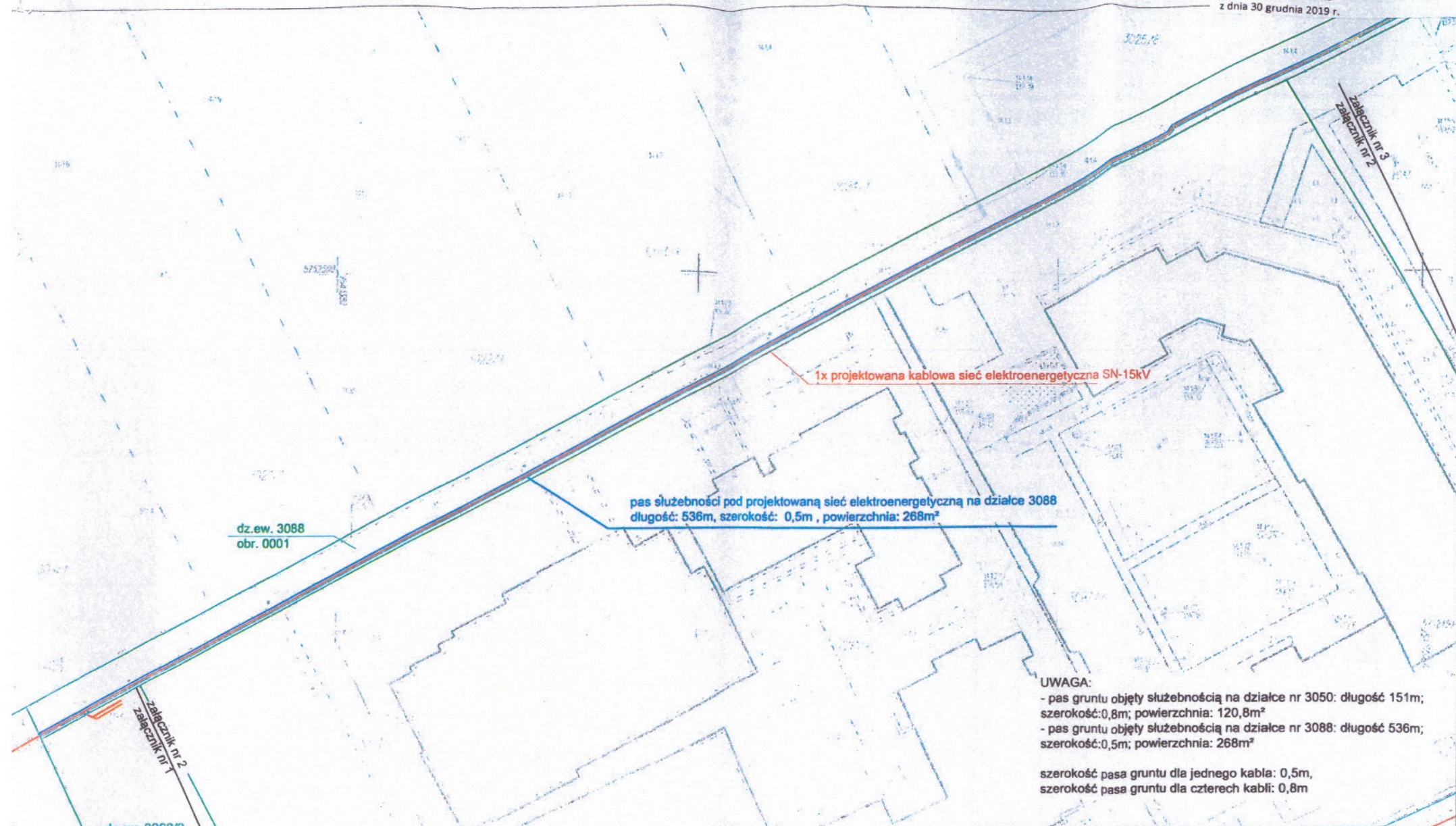
**GRIDNET**

tel. 22 1234 100, fax. 22 1234 101  
e-mail: biuro@gridnet.pl

Skala 1:500

Format: A3





pas służebności pod projektowaną sieć elektroenergetyczną na działce 3088  
długość: 536m, szerokość: 0,5m , powierzchnia: 268m<sup>2</sup>

1x projektowana kablowa sieć elektroenergetyczna SN-15kV

**UWAGA:**

- pas gruntu objęty służebnością na działce nr 3050: długość 151m; szerokość: 0,8m; powierzchnia: 120,8m<sup>2</sup>
- pas gruntu objęty służebnością na działce nr 3088: długość 536m; szerokość: 0,5m; powierzchnia: 268m<sup>2</sup>

szerokość pasa gruntu dla jednego kabla: 0,5m,  
szerokość pasa gruntu dla czterech kabli: 0,8m

Załącznik mapowy nr 2 do aktu notarialnego z ustanowieniem służebności przesyłu na działkach ewidencyjnych nr 3050 i 3088 z obrębem 0001-Garwolin

**LEGENDA:**

- granice działek ewidencyjnych
- dz.ew. 3050 - numer działki ewidencyjnej
- 0001-Garwolin - nazwa obrębu ewidencyjnego
- proj. sieci elektroenergetyczne SN-15kV



- pas gruntu objęty służebnością przesyłu

Biuro projektów:

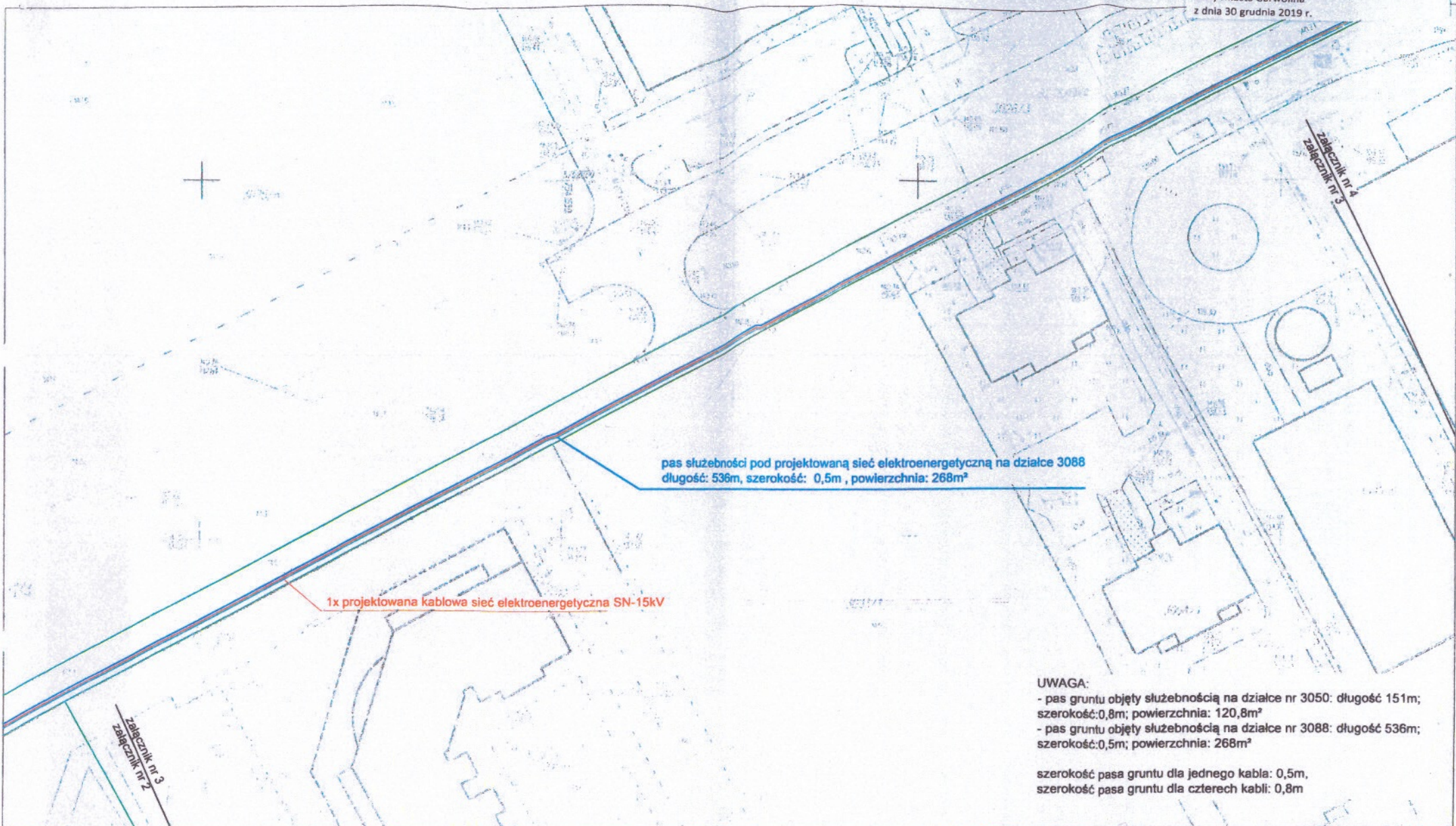
**GRIDNET**

tel. 22 1234 100, fax. 22 1234 101  
e-mail: biuro@gridnet.pl

Skała 1:500

Format: A3





pas służebności pod projektowaną sieć elektroenergetyczną na działce 3088  
długość: 536m, szerokość: 0,5m, powierzchnia: 268m<sup>2</sup>

1x projektowana kablowa sieć elektroenergetyczna SN-15kV


UWAGA:  
- pas gruntu objęty służebnością na działce nr 3050: długość 151m;  
szerokość: 0,8m; powierzchnia: 120,8m<sup>2</sup>  
- pas gruntu objęty służebnością na działce nr 3088: długość 536m;  
szerokość: 0,5m; powierzchnia: 268m<sup>2</sup>

szerokość pasa gruntu dla jednego kabla: 0,5m,  
szerokość pasa gruntu dla czterech kabli: 0,8m

Załącznik mapowy nr 3 do aktu notarialnego z ustanowieniem służebności przesyłu na działkach ewidencyjnych nr 3050 i 3088 z obrębu 0001-Garwolin


LEGENDA:

- granice działek ewidencyjnych
- dz. ew 3050 - numer działki ewidencyjnej
- 0001-Garwolin - nazwa obrębu ewidencyjnego
- proj. sieci elektroenergetyczne SN-15kV

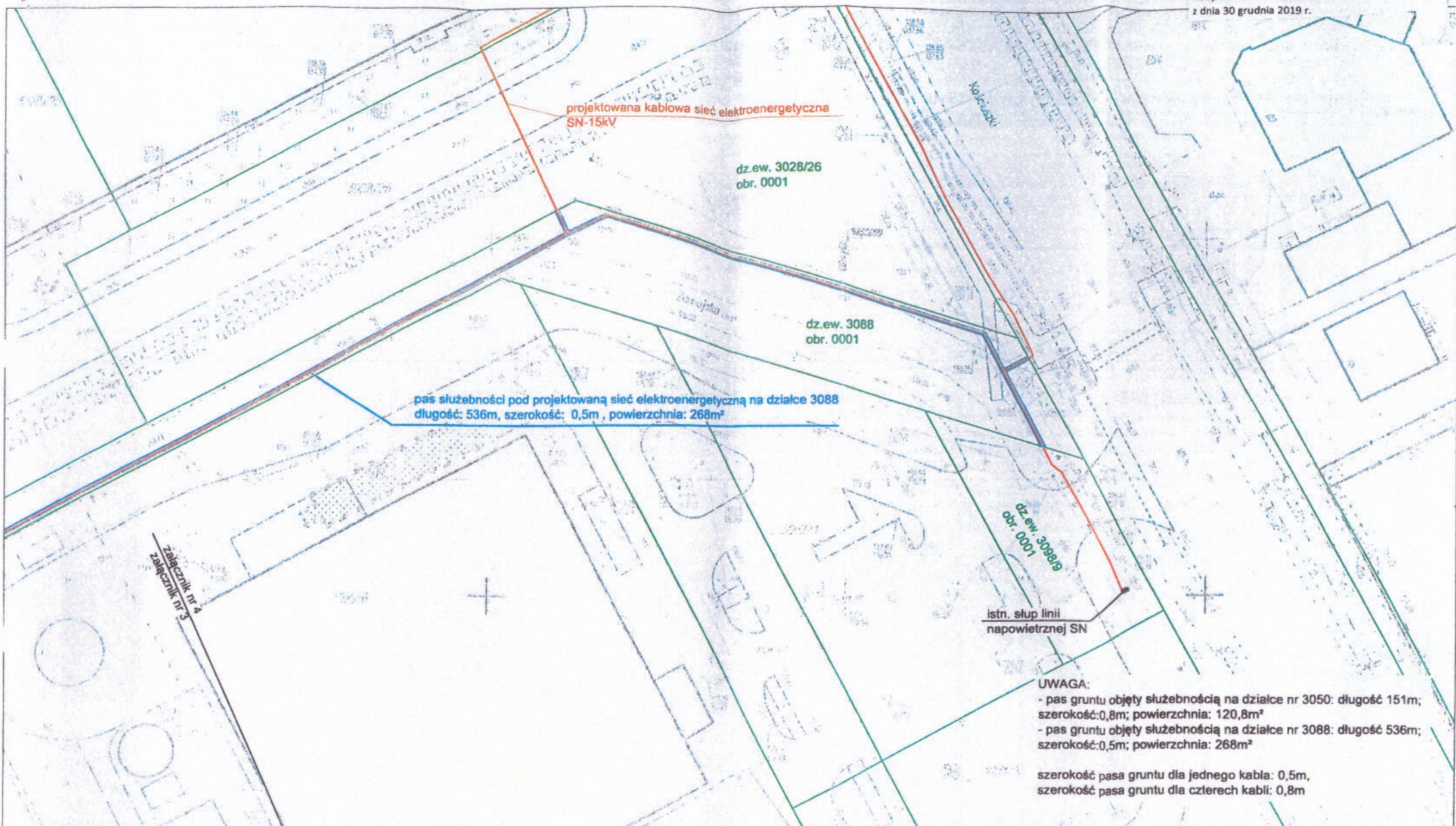
 - pas gruntu objęty służebnością przesyłu

Biuro projektów:  
**GRIDNET** tel. 22 1234 100, fax. 22 1234 101  
e-mail: biuro@gridnet.pl

Skala 1:500 Format: A3



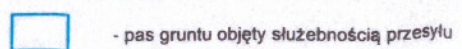




**UWAGA:**  
- pas gruntu objęty służebnością na działce nr 3050: długość 151m; szerokość: 0,8m; powierzchnia: 120,8m<sup>2</sup>  
- pas gruntu objęty służebnością na działce nr 3088: długość 536m; szerokość: 0,5m; powierzchnia: 268m<sup>2</sup>  
  
szerokość pasa gruntu dla jednego kabla: 0,5m,  
szerokość pasa gruntu dla czterech kabli: 0,8m

Załącznik mapowy nr 4 do aktu notarialnego z ustanowieniem służebności przesyłu na działkach ewidencyjnych nr 3050 i 3088 z obrębu 0001-Garwolin

- LEGENDA:**
- granice działek ewidencyjnych
  - dz.ew. 3050 - numer działki ewidencyjnej
  - 0001-Garwolin - nazwa obrębu ewidencyjnego
  - proj. sieci elektroenergetyczne SN-15kV



- pas gruntu objęty służebnością przesyłu

Biuro projektów:  
**GRIDNET** tel. 22 1234 100, fax. 22 1234 101  
e-mail: biuro@gridnet.pl

Skala 1:500 Format: A3