

Uchwała Nr XVII/100/2019
Rady Miasta Garwolina
z dnia 29 października 2019 r.

w sprawie obciążenia nieruchomości gruntowej.

Na podstawie art. 18 ust. 2 pkt. 9 lit. a ustawy z dnia 8 marca 1990 roku o samorządzie gminnym (tj. Dz. U. z 2019 r. poz. 506) w związku z art. 305¹ ustawy z dnia 23 kwietnia 1964 r. Kodeks cywilny (Dz. U. z 2019 r. poz. 1145) - Rada Miasta Garwolina u c h w a l a, co następuje:

§1.

1. Wyraża się zgodę na odpłatne obciążenie części nieruchomości gruntowej stanowiącej działkę o numerze ewidencyjnym 1368 w Garwolinie – stanowiącej własność Miasta Garwolina dla której to nieruchomości w Sądzie Rejonowym w Garwolinie prowadzona jest KW 38860, poprzez ustanowienie ograniczonego prawa rzeczowego - służebności przesyłu na rzecz PGE Dystrybucja S.A., ul. Grabarska 21A, 20-340 Lublin.
2. Ograniczone prawo rzeczowe ustanowione będzie na czas nieograniczony w celu umieszczenia oraz eksploatacji przyłącza kablowego nN 0,4kV i zapewnieniu dostępu do przyłącza kablowego nN 0,4kV w Garwolinie celem napraw, remontów, konserwacji i modernizacji.

§2.


Wykonanie uchwały powierza się Burmistrzowi Miasta Garwolina.

§3.

Integralną część uchwały stanowi załącznik graficzny nr 1 z naniesioną lokalizacją projektowanego przyłącza kablowego nN 0,4kV w Garwolinie.

§4.

Uchwała wchodzi w życie z dniem podjęcia.


PRZEWODNICZĄCY RADY

Jarosław Jaskuła

Uzasadnienie

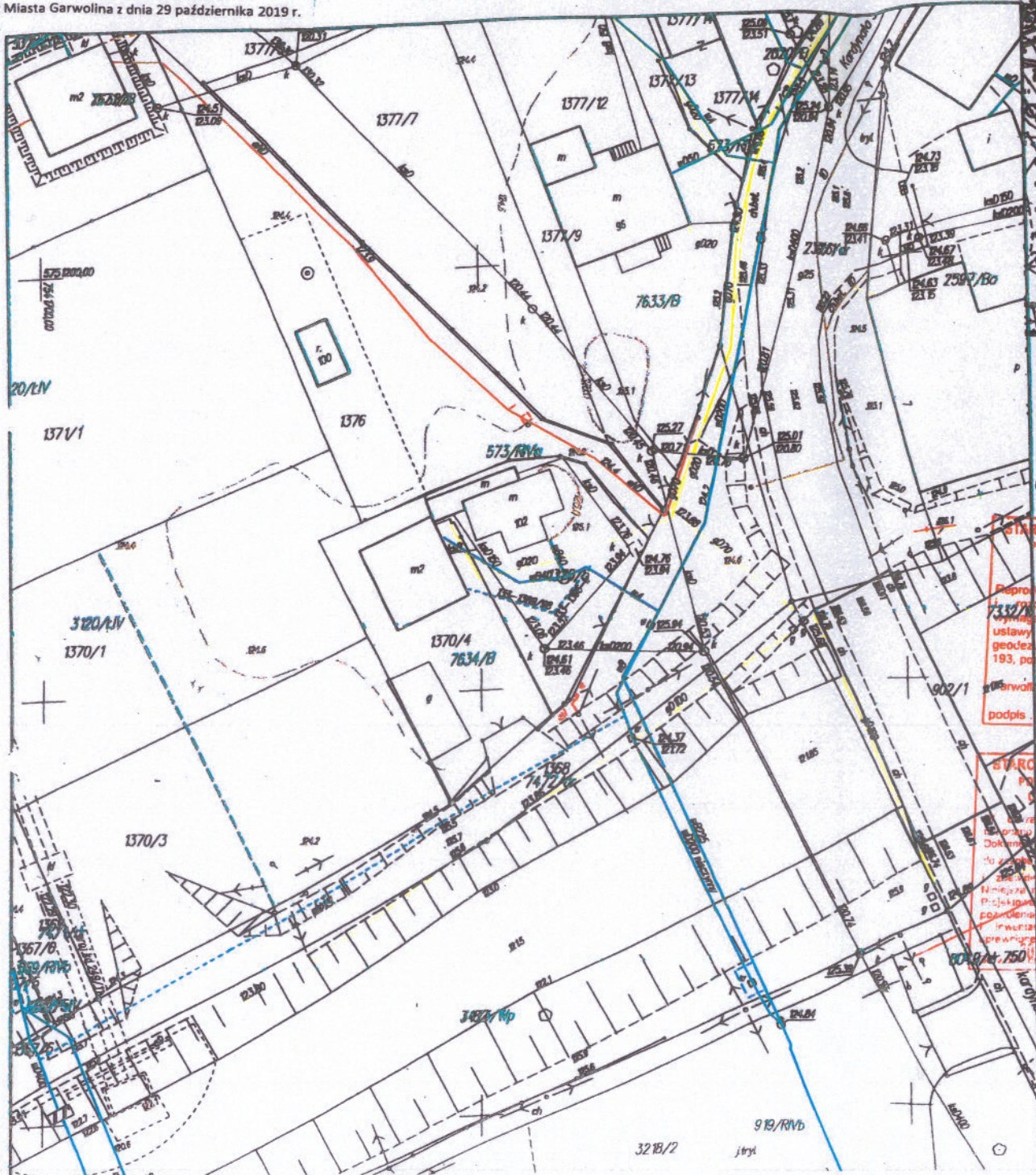
Wybudowanie nowego przyłącza kablowego nN 0,4kV w Garwolinie ma na celu zasilenie nowego kontrahenta w energię elektryczną na działce nr 1370/5 w Garwolinie (droga przy rzece Wildze).

Do obciążenie nieruchomości w księdze wieczystej konieczna jest zgoda Rady Miasta Garwolina.

PRZEWODNICZĄCY RADY



Jarosław Jaskuła



STAROSTA POWIATU GARWOLIŃSKIEGO
POMIATOWY OŚRODEK DOKUMENTACJI
GEODEZYJNEJ I KARTOGRAFICZNEJ

Przeprowadzenie, rozpozscheczenie
i opracowanie niniejszego dokumentu
wynika zezwolenia o nr 1131/m w art. 18
ustawy z dnia 17 maja 1989 r. - Prawo
geodezyjne i kartograficzne (Dz. U. z 2010 r. Nr
193, poz. 1287 z późn. zm.)

Garwolin, dn. 2013-06-18

podpis:

STAROSTA POWIATU GARWOLIŃSKIEGO
POMIATOWY OŚRODEK DOKUMENTACJI
GEODEZYJNEJ I KARTOGRAFICZNEJ

Przebieg budowlany i linii
energii elektrycznej, linii gazowej, lini
dokumentacji z zakresu planowanego projektu
dotyczy terenu przy ul. 2013-06-18

Niniejszy dokument służy do celów projektowych
Projektowane obiekty budowlane wymagające
podzielenia na ul. ul. ul. wyczerpane
inwentaryzacji powykonawczej przed budową
przebieg budowlany i linii 2013-06-18

podpis:

MAPA DO CELÓW PROJEKTOWYCH
Dz. 2246/2013
m. GARWOLIN dz.: 1370/4 i 1370/5
Jedn. ewid. 140301_1-GARWOLIN
Obręb ewid. 140301_1.0001- GARWOLIN
Skala 1 : 500
Układ współrzędnych „2000”
Układ wysokości „Kronsztadt”
Ark. 7.166.26.17.3.3
Mapę opracowano dnia 12.06.2013r.
Wykonawca

USŁUGI GEODEZYJNE
Jan Malinowski
Świad. MGPIB Nr 10605
08-400 Garwolin, ul. Składowa 80
NIP: 826-110-47-60; tel. (025) 684-33-86

Wykonawca pomiaru uzupełniający zaktualizował
istniejącą treść mapy wg stanu na dzień 12.06.2013r.
w granicach wykreślonej lokalizacji. Nie wyklucza się
istnienia w terenie również urządzeń podziemnych,
które nie zostały zgłoszone do inwentaryzacji przed
zасыпaniem, dla których brak było informacji
branżowych i nie zostały odnalezione w czasie
inwentaryzacji powykonawczej.

ON *e* *GEODEZYJNE DOKUMENTACJI*
LABIOWE CE WŁASCIWYM

„ELEKTROINSTAL”
Łukasz Jedzierski
05-300 Mińsk Mazowiecki
ul. Wesoławska 88 m. 40
tel. 507-325-815, NIP 822-204-52-85

Podpis: